



Instituto do Meio Ambiente
de Santa Catarina

GOVERNO DO ESTADO DE SANTA

INSTITUTO DO MEIO AMBIENTE DE SANTA CATARINA

RELATÓRIO Nº: 51

DATA: 22/11/2019

LEGENDA



PRÓPRIO



IMPRÓPRIO

ARARANGUA

| Balneário - Local de coleta | DATA DA COLETA | SITUAÇÃO |
|---|----------------|----------|
| PRAIA DO MORRO DOS CONVENTOS (Ponto 01) Em frente ao posto de Salva Vidas Central | 18/11/2019 | |

BALN. ARROIO DO SILVA

| Balneário - Local de coleta | DATA DA COLETA | SITUAÇÃO |
|--|----------------|----------|
| PRAIA DO ARROIO DO SILVA (Ponto 17) Av. Florianópolis | 18/11/2019 | |
| PRAIA DO ARROIO DO SILVA (Ponto 03) Av. Mondardo - Foz do arroio | 18/11/2019 | |
| PRAIA DO ARROIO DO SILVA (Ponto 01) Rua Apolônio I. Cardoso - 100 m ao norte do arroio | 18/11/2019 | |
| PRAIA DO ARROIO DO SILVA (Ponto 02) Rua P. Oliveira - 100 m ao sul do arroio | 18/11/2019 | |




BALN. GAIVOTA

| Balneário - Local de coleta | DATA DA COLETA | SITUAÇÃO |
|---|----------------|----------|
| ARROIO DA PRAIA DAS GAIVOTAS (Ponto 02) na foz do riacho, no mar | 18/11/2019 | |
| PRAIA DAS GAIVOTAS (Ponto 01) Av. Itapuan - em frente à praça de esportes | 18/11/2019 | |









BALNEÁRIO CAMBORIÚ

| Balneário - Local de coleta | DATA DA COLETA | SITUAÇÃO |
|---|----------------|----------|
| PRAIA DE LARANJEIRAS (Ponto 06) NO MEIO DA PRAIA | 18/11/2019 | |
| PRAIA DE TAQUARAS (Ponto 09) LAGOA DE TAQUARAS | 18/11/2019 | |
| PRAIA DE TAQUARAS (Ponto 08) EM FRENTE A ESCOLA MUNICIPAL | 18/11/2019 | |
| PRAIA DO BALN. CAMBORIÚ (Ponto 13) FRENTE À RUA 1400 | 18/11/2019 | |
| PRAIA DO BALN. CAMBORIÚ (Ponto 11) FRENTE À RUA 3500 | 18/11/2019 | |
| PRAIA DO BALN. CAMBORIÚ (Ponto 05) PONTAL SUL - FRENTE À RUA 4900 | 18/11/2019 | |
| PRAIA DO BALN. CAMBORIÚ (Ponto 03) FRENTE À RUA 2000 | 18/11/2019 | |
| PRAIA DO BALN. CAMBORIÚ (Ponto 01) PONTAL NORTE | 18/11/2019 | |
| PRAIA DO BALN. CAMBORIÚ (Ponto 14) FRENTE À RUA 51 | 18/11/2019 | |
| PRAIA DO BALN. CAMBORIÚ (Ponto 12) FRENTE À RUA 2500 | 18/11/2019 | |
| PRAIA DO BALN. CAMBORIÚ (Ponto 10) FRENTE À RUA 4000 | 18/11/2019 | |
| PRAIA DO BALN. CAMBORIÚ (Ponto 04) FRENTE À RUA 3000 | 18/11/2019 | |
| PRAIA DO BALN. CAMBORIÚ (Ponto 02) FRENTE À RUA 1001 | 18/11/2019 | |
| PRAIA DO ESTALEIRINHO (Ponto 15) Frente a Rua Jose Amaro da Cunha | 18/11/2019 | |
| PRAIA DO ESTALEIRO (Ponto 07) ENTRE R. DOMINGOS FONSECA E NAPOLEÃO VIEIRA | 18/11/2019 | |





BALNEÁRIO DA BARRA DO SUL

| Balneário - Local de coleta | DATA DA COLETA | SITUAÇÃO |
|---|----------------|---|
| CANAL DO LINGUADO (Ponto 3) Frente à rua Otto Fiedler | 19/11/2019 |  |
| CANAL DO LINGUADO (Ponto 02) PRAIA DA FOZ DO CANAL DO LINGUADO | 19/11/2019 |  |
| PRAIA DA BARRA DO SUL (Ponto 01) PRAIA DO BISPO, FRENTE A CAPELA DOS NAVEGANTES | 19/11/2019 |  |

BALNEARIO RINCÃO

| Balneário - Local de coleta | DATA DA COLETA | SITUAÇÃO |
|--|----------------|---|
| LAGOA DO FAXINAL (Ponto 03) Parque Verde | 18/11/2019 |  |
| LAGOA DOS ESTEVES (Ponto 02) Próximo ao trapiche | 18/11/2019 |  |
| LAGOA DOS FREITAS (Ponto 01) Rua Camboriú - próximo ao Salva Vidas | 18/11/2019 |  |
| PRAIA DO RINCÃO (Ponto 07) Rua Manoel José Magé | 18/11/2019 |  |
| PRAIA DO RINCÃO (Ponto 05) Arroio da Praia do Rincão - No Arroio | 18/11/2019 |  |
| PRAIA DO RINCÃO (Ponto 08) 100 m ao norte do arroio | 18/11/2019 |  |
| PRAIA DO RINCÃO (Ponto 06) Rua Castro Alves | 18/11/2019 |  |
| PRAIA DO RINCÃO (Ponto 04) Rua Paraná - Calçadão | 18/11/2019 |  |










BARRA VELHA

| Balneário - Local de coleta | DATA DA COLETA | SITUAÇÃO |
|---|----------------|---|
| LAGOA DE BARRA VELHA (Ponto 05) RUA DR. PLACIDO GOMES DE OLIVEIRA, ALTURA Nº336 | 18/11/2019 |  |
| PRAIA DA BARRA VELHA (Ponto 01) AV. ARMANDO PETRELI, NA ALTURA DO Nº555 | 18/11/2019 |  |
| PRAIA DA BARRA VELHA (Ponto 02) FRENTE À RUA HUMBERTO PIMENTEL | 18/11/2019 |  |
| PRAIA DA BARRA VELHA (Ponto 03) RUA ANTONIO R. DA G. MOURA | 18/11/2019 |  |

BIGUAÇÚ





















| Balneário - Local de coleta | DATA DA COLETA | SITUAÇÃO |
|--|----------------|---|
| PRAIA DE SÃO MIGUEL (Ponto 01) em frente ao aqueduto | 21/11/2019 |  |

BOMBINHAS









| Balneário - Local de coleta | DATA DA COLETA | SITUAÇÃO |
|---|----------------|---|
| PRAIA DE BOMBAS (Ponto 04) Rua Tiriba | 19/11/2019 |  |
| PRAIA DE BOMBAS (Ponto 05) Rua Ariramba à esquerda do riacho | 19/11/2019 |  |
| PRAIA DE BOMBAS (Ponto 02) Rua Martin Pescador | 19/11/2019 |  |
| PRAIA DE BOMBINHAS (Ponto 07) Rua Castanheta | 19/11/2019 |  |
| PRAIA DE BOMBINHAS (Ponto 01) Av. Ver. Manoel José dos Santos, 1.149 | 19/11/2019 |  |
| PRAIA DE BOMBINHAS (Ponto 06) canto direito da praia, próximo ao riacho | 19/11/2019 |  |
| PRAIA DE ZIMBROS (PONTO 09) FTE A RUA RIO MADEIRA | 19/11/2019 |  |
| PRAIA DO CANTO GRANDE (Ponto 08) Rua Jequiti próximo ao trapiche | 19/11/2019 |  |
| PRAIA DO MARISCAL (Ponto 03) Av. Água Marinha, altura do nº 3.244 | 19/11/2019 |  |

FLORIANÓPOLIS






| Balneário - Local de coleta | DATA DA COLETA | SITUAÇÃO |
|--|----------------|---|
| LAGOA DA CONCEIÇÃO (Ponto 66) ALTURA DO Nº 2267 DA AV. OSNI ORTIGA | 19/11/2019 |  |

| Balneário - Local de coleta | DATA DA COLETA | SITUAÇÃO |
|--|----------------|---|
| LAGOA DA CONCEIÇÃO (Ponto 61) ALTURA Nº 1480 DA AV. DAS RENDEIRAS | 19/11/2019 |  |
| LAGOA DA CONCEIÇÃO (Ponto 41) CANTO DA LAGOA - AO LADO DO POSTO DE SAÚDE | 19/11/2019 |  |
| LAGOA DA CONCEIÇÃO (Ponto 38) NOS TRAPICHES DOS SERVIÇOS DE TRANSPORTES | 19/11/2019 |  |
| LAGOA DA CONCEIÇÃO (Ponto 72) FRENTE À RUA CANTO DA AMIZADE | 19/11/2019 |  |
| LAGOA DA CONCEIÇÃO (Ponto 62) FRENTE A RUA MANUEL ISIDORO DA SILVEIRA | 19/11/2019 |  |
| LAGOA DA CONCEIÇÃO (Ponto 43) FRENTE AO ACESSO PARA O RIO TAVARES | 19/11/2019 |  |
| LAGOA DA CONCEIÇÃO (Ponto 39) FRENTE À RUA DE ACESSO À PRAIA DA JOAQUINA | 19/11/2019 |  |
| LAGOA DA CONCEIÇÃO (Ponto 37) FRENTE À SERVIDÃO PEDRO MANUEL FERNANDES | 19/11/2019 |  |
| LAGOA DO PERI (Ponto 74) Lagoa do Peri em frente a sede do parque | 19/11/2019 |  |
| PRAIA BRAVA (Ponto 25) EM FRENTE AO POSTO SALVA VIDAS | 18/11/2019 |  |
| PRAIA BRAVA (Ponto 79) Rotatoria no final Av Traugott Wildi | 18/11/2019 |  |
| PRAIA BRAVA (Ponto 24) PRÓXIMO À FOZ DO RIACHO (COSTÃO SUL, NO MAR) | 18/11/2019 |  |
| PRAIA BRAVA (Ponto 69) NO RIACHO | 18/11/2019 |  |
| PRAIA DA ARMAÇÃO DO PÂNTANO DO SUL (PONTO 92) Fte Lagoa do Peri, CALDEIRAO | 19/11/2019 |  |
| PRAIA DA ARMAÇÃO DO PÂNTANO DO SUL (Ponto 44) EM FRENTE A IGREJA DA VILA | 19/11/2019 |  |
| PRAIA DA ARMAÇÃO DO PÂNTANO DO SUL (Ponto 64) FOZ RIO SANGRADOURO(NO RIO) | 19/11/2019 |  |
| PRAIA DA BARRA DA LAGOA (Ponto 32) APROXIMADAMENTE 50 METROS À ESQ. DOS MOLHES | 19/11/2019 |  |
| PRAIA DA BARRA DA LAGOA (PONTO 88) Fte Rua Aconchego do Mar | 19/11/2019 |  |
| PRAIA DA BASE AÉREA (Ponto 49) AO LADO DO TRAPICHE | 20/11/2019 |  |
| PRAIA DA BEIRA MAR NORTE (Ponto 11) EM FRENTE AO MONUMENTO DA POLÍCIA MILITAR | 20/11/2019 |  |
| PRAIA DA CACHOEIRA DO BOM JESUS (Ponto 56) FRENTE AO TREVO DOS INGLÊSES | 18/11/2019 |  |
| PRAIA DA CACHOEIRA DO BOM JESUS (Ponto 80) Frente a Rua Dep Otacilio Costa | 18/11/2019 |  |
| PRAIA DA CAIACANGAÇÚ (Ponto 63) ALTURA Nº 12.820 DA ESTRADA GERAL DO RIBEIRÃO | 20/11/2019 |  |
| PRAIA DA DANIELA (PONTO 84) Fte Rua das Hortencias | 18/11/2019 |  |
| PRAIA DA DANIELA (Ponto 16) FRENTE À RUA DOS CACTOS | 18/11/2019 |  |
| PRAIA DA JOAQUINA (Ponto 33) EM FRENTE AO POSTO SALVA VIDAS | 19/11/2019 |  |
| PRAIA DA LAGOINHA (Ponto 26) ESQUERDA DA SAIDA DA LAGOA | 18/11/2019 |  |
| PRAIA DA LAGOINHA (Ponto 86) Estr. Jornalista Jaime de A. Ramos, altura do n | 18/11/2019 |  |
| PRAIA DA SAUDADE (Ponto 04) CANTO ESQUERDO DA PRAIA | 20/11/2019 |  |
| PRAIA DA SOLIDÃO (Ponto 65) FOZ DO RIO DAS PACAS | 19/11/2019 |  |
| PRAIA DA TAPERA (Ponto 48) NO MEIO DA PRAIA | 20/11/2019 |  |
| PRAIA DAS PALMEIRAS (Ponto 07) NO MEIO DA PRAIA | 20/11/2019 |  |
| PRAIA DE CANASVIEIRAS (Ponto 60) CANTO ESQUERDO DA PRAIA PRÓX. AS PEDRAS | 18/11/2019 |  |
| PRAIA DE CANASVIEIRAS (Ponto 55) FRENTE A RUA HEITOR BITENCOURT | 18/11/2019 |  |
| PRAIA DE CANASVIEIRAS (Ponto 21) EM FRENTE A AVENIDA DAS NAÇÕES | 18/11/2019 |  |
| PRAIA DE CANASVIEIRAS (Ponto 81) Frente a Rua Afonso Cardoso da Veiga | 18/11/2019 |  |
| PRAIA DE CANASVIEIRAS (Ponto 59) FRENTE A RUA ACARÍ MARGARIDA | 18/11/2019 |  |
| PRAIA DE CANASVIEIRAS (Ponto 22) LADO ESQUERDO DO TRAPICHE | 18/11/2019 |  |














| Balneário - Local de coleta | DATA DA COLETA | SITUAÇÃO |
|---|----------------|----------|
| PRAIA DE CANASVIEIRAS (Ponto 20) EM FRENTE À RUA DAS FLÔRES | 18/11/2019 | |
| PRAIA DE CANASVIEIRAS (Ponto 82) Frente a Rua Jose Daux | 18/11/2019 | |
| PRAIA DE JURERE (Ponto 18) FRENTE A RUA DAS MOREIAS | 18/11/2019 | |
| PRAIA DE JURERE (Ponto 76) Final da Av. dos Buzios, frente a rotatoria sentido Praia do Forte | 18/11/2019 | |
| PRAIA DE JURERE (Ponto 68) FRENTE A RUA VALDEMAR MEDEIROS | 18/11/2019 | |
| PRAIA DE JURERE (Ponto 19) FRENTE A ROD. MAURICIO SIROTSKY SOBRINHO | 18/11/2019 | |
| PRAIA DE JURERE (Ponto 54) FRENTE A RUA LUIS RAMPA | 18/11/2019 | |
| PRAIA DE JURERE INTERNACIONAL (Ponto 85) Frente Av dos Pampos | 18/11/2019 | |
| PRAIA DE JURERE INTERNACIONAL (Ponto 53) FRENTE A AV. DOS SALMOES | 18/11/2019 | |
| PRAIA DE PONTA DAS CANAS (Ponto 70) FRENTE À RUA ALCINA JANNIS | 18/11/2019 | |
| PRAIA DE PONTA DAS CANAS (Ponto 67) ALTURA DO Nº5.281 DA ESTRADA GERAL (NA LAGOA) | 18/11/2019 | |
| PRAIA DE PONTA DAS CANAS (Ponto 83) Frente a Rua Alcina Janis, no canal | 18/11/2019 | |
| PRAIA DE PONTA DAS CANAS (Ponto 23) 100 METROS À ESQUERDA DA IGREJA | 18/11/2019 | |
| PRAIA DE SAMBAQUI (Ponto 14) FRENTE À RUA SERVIDÃO PARAÍSO DAS FLORES | 20/11/2019 | |
| PRAIA DE SAMBAQUI (Ponto 15) PONTA DO SAMBAQUI | 20/11/2019 | |
| PRAIA DE SANTO ANTÔNIO DE LISBOA (Ponto 12) EM FTE A PÇ ROLDÃO DA ROCHA PIRES | 20/11/2019 | |
| PRAIA DE SANTO ANTÔNIO DE LISBOA (Ponto 13) FRENTE À SERVIDÃO HIPÓLITO MACHADO | 20/11/2019 | |
| PRAIA DO BALNEÁRIO (Ponto 02) EM FRENTE À RUA JOSÉ CÂNDIDO DA SILVA | 20/11/2019 | |
| PRAIA DO BOM ABRIGO (Ponto 08) FRENTE À RUA TEÓFILO ALMEIDA | 20/11/2019 | |
| PRAIA DO CACUPÉ (Ponto 10) NO MEIO DA PRAIA | 20/11/2019 | |
| PRAIA DO CACUPÉ (Ponto 09) PRÓXIMO AO Nº 4000 DA ROD. HAROLDO S. GLAVAN | 20/11/2019 | |
| PRAIA DO CAMPECHE (PONTO 89) Fte Posto Salva Vidas, fundos do CEEL | 19/11/2019 | |
| PRAIA DO CAMPECHE (PONTO 75) 100 m a direita do Riozinho (no mar) | 19/11/2019 | |
| PRAIA DO CAMPECHE (Ponto 73) RIOZINHO (NO RIO) FTE A SERV. FAMÍLIA NUNES | 19/11/2019 | |
| PRAIA DO CAMPECHE (Ponto 35) FRENTE À AVENIDA PEQUENO PRINCIPE | 19/11/2019 | |
| PRAIA DO CAMPECHE (PONTO 90) Areias do Campeche - Fte Rua Lomba do Sab | 19/11/2019 | |
| PRAIA DO FORTE (Ponto 17) NA ENTRADA DA PRAIA | 18/11/2019 | |
| PRAIA DO ITAGUAÇU (Ponto 06) ENTRE O TRÊVO E A RUA EUCLIDES DA CUNHA | 20/11/2019 | |
| PRAIA DO JARDIM ATLÂNTICO (Ponto 01) FRENTE À RUA ELESBÃO PINTO DA LUZ | 20/11/2019 | |
| PRAIA DO JOSÉ MENDES (Ponto 52) NO MEIO DA PRAIA | 20/11/2019 | |
| PRAIA DO MATADOURO (Ponto 03) BELMIRA ISABEL MARTINS | 20/11/2019 | |
| PRAIA DO MEIO (Ponto 05) NO MEIO DA PRAIA | 20/11/2019 | |
| PRAIA DO MOCAMBIQUE (Ponto 87) Rod. SC 406 km 10,5, frente ao acesso | 19/11/2019 | |
| PRAIA DO MORRO DAS PEDRAS (PONTO 91) curva da SC 406 | 19/11/2019 | |
| PRAIA DO PANTANO DO SUL (Ponto 45) FRENTE A RUA ABELARDO OTACILIO GOMES | 19/11/2019 | |
| PRAIA DO PANTANO DO SUL (PONTO 93) Fte Rua Algas Marinhas - A | 19/11/2019 | |
| PRAIA DO RIBEIRÃO DA ILHA (Ponto 47) FRENTE À PRAÇA | 20/11/2019 | |
| PRAIA DO SANTINHO (Ponto 31) 200 METROS À ESQUERDA DO COSTÃO SUL | 18/11/2019 | |

| Balneário - Local de coleta | DATA DA COLETA | SITUAÇÃO |
|---|----------------|---|
| PRAIA DOS INGLESES (Ponto 29) EM FRENTE À RUA DA IGREJA | 18/11/2019 |  |
| PRAIA DOS INGLESES (Ponto 78) Frente tubulacao, a esquerda do ponto 28 | 18/11/2019 |  |
| PRAIA DOS INGLESES (Ponto 27) FRENTE DO RIO CAPIVARI | 18/11/2019 |  |
| PRAIA DOS INGLESES (Ponto 57) FRENTE À RUA DO SIRI | 18/11/2019 |  |
| PRAIA DOS INGLESES (Ponto 28) FRENTE AO POSTO SALVA VIDAS | 18/11/2019 |  |
| PRAIA DOS INGLESES (Ponto 77) Frente a Rua Morro das Feiticeiras, no canto esquerdo | 18/11/2019 |  |
| PRAIA DOS INGLESES (Ponto 58) FRENTE À RUA DANTE DE PATA | 18/11/2019 |  |
| PRAIA MOLE (Ponto 71) ACESSO PRINCIPAL | 19/11/2019 |  |






GAROPABA




| Balneário - Local de coleta | DATA DA COLETA | SITUAÇÃO |
|---|----------------|---|
| LAGOA DA FERRUGEM (Ponto 4) A DIREITA DO ACESSO PRINCIPAL – ESTRADA GERAL DA FERRUGEM | 20/11/2019 |  |
| PRAIA DA VIGIA (PONTO 05) FTE ACESSO PRINCIPAL | 20/11/2019 |  |
| PRAIA DE GAROPABA (Ponto 02) Rua Lauro S. Muller | 20/11/2019 |  |
| PRAIA DE GAROPABA (Ponto 01) Em frente à praça | 20/11/2019 |  |
| PRAIA DO SIRIÚ (Ponto 03) Estrada Geral da praia do Siriú | 20/11/2019 |  |

GOVERNADOR CELSO RAMOS






| Balneário - Local de coleta | DATA DA COLETA | SITUAÇÃO |
|--|----------------|---|
| PRAIA DA ARMAÇÃO DA PIEDADE (Ponto 01) No meio da praia | 21/11/2019 |  |
| PRAIA DA BAIÁ DOS GOLFINHOS (Ponto 03) À direita do trapiche | 21/11/2019 |  |
| PRAIA DA FAZENDA DA ARMAÇÃO (Ponto 08) Rua Gerino B. dos Santos - próximo ao riacho | 21/11/2019 |  |
| PRAIA DA FAZENDA DA ARMAÇÃO (Ponto 07) Rua Gregório Monteiro | 21/11/2019 |  |
| PRAIA DA GAMBOA (Ponto 09) Rua Flamboiam | 21/11/2019 |  |
| PRAIA DE CANTO DE GANCHOS (Ponto 12) Rua Deodoro Simas Custodio, esquerda do riacho | 21/11/2019 |  |
| PRAIA DE GANCHOS (Ponto 13) Av. Ganchos altura n. 1008 a direita do trapiche | 21/11/2019 |  |
| PRAIA DE PALMAS (Ponto 02) Av. Aderbal Ramos da Silva | 21/11/2019 |  |
| PRAIA DE PALMAS (Ponto 11) Em frente a Rua 51, esq. Alameda das Laranjeiras. Direita do S.V. | 21/11/2019 |  |
| PRAIA DO ANTENOR (Ponto 05) Canto esquerdo em frente ao riacho | 21/11/2019 |  |
| PRAIA DO ANTENOR (Ponto 04) no meio da praia | 21/11/2019 |  |
| PRAIA DO MAGALHÃES (Ponto 06) Rua Beija Flor em frente à rampa | 21/11/2019 |  |
| PRAIA GRANDE (Ponto 10) Av. CARAVELAS | 21/11/2019 |  |

IMBITUBA










| Balneário - Local de coleta | DATA DA COLETA | SITUAÇÃO |
|---|----------------|---|
| LAGOA DE IBIRAQUERA (Ponto 02) Próximo à boca da barra | 19/11/2019 |  |
| PRAIA DA RIBANCEIRA (Ponto 04) Frente rua Joao Martins, salva vidas | 19/11/2019 |  |
| PRAIA DA VILA NOVA (Ponto 07) Rua Hans de Schimidt | 19/11/2019 |  |
| PRAIA DA VILA NOVA (Ponto 06) Rua Francisco Moreira Alves | 19/11/2019 |  |
| PRAIA DE IBIRAQUERA (Ponto 03) 100 m ao sul da boca da barra | 19/11/2019 |  |

| Balneário - Local de coleta | DATA DA COLETA | SITUAÇÃO |
|--|----------------|---|
| PRAIA DO PORTO (Ponto 05) Próximo ao navio encalhado | 19/11/2019 |  |
| PRAIA DO PORTO (Ponto 08) Esquerda do molhe central | 19/11/2019 |  |
| PRAIA DO ROSA (Ponto 01) Canto Sul | 20/11/2019 |  |





ITAJAÍ

| Balneário - Local de coleta | DATA DA COLETA | SITUAÇÃO |
|--|----------------|---|
| PRAIA BRAVA (Ponto 03) AV. JOSÉ M. VIEIRA EM FRENTE A RUA DOCA REBELLO | 18/11/2019 |  |
| PRAIA BRAVA (Ponto 04) FTE À SAÍDA DA LAGOA, R. JOSÉ MANOEL C. SILVA | 18/11/2019 |  |
| PRAIA BRAVA (Ponto 05) Frente ao Posto Salva Vidas 11 | 18/11/2019 |  |
| PRAIA DE CABEÇUDAS (Ponto 01) FRENTE A RUA QUINTINO BOCAIÚVA | 18/11/2019 |  |
| PRAIA DO ATALAIA (Ponto 02) FRENTE AO POSTO SALVA VIDAS | 18/11/2019 |  |




ITAPEMA

| Balneário - Local de coleta | DATA DA COLETA | SITUAÇÃO |
|--|----------------|---|
| PRAIA DE ITAPEMA (Ponto 09) Rua 163 | 19/11/2019 |  |
| PRAIA DE ITAPEMA (Ponto 07) Rua 129 E 1 - sul do rio Bela Cruz | 19/11/2019 |  |
| PRAIA DE ITAPEMA (Ponto 04) Rua 319 | 19/11/2019 |  |
| PRAIA DE ITAPEMA (Ponto 02) Rua 149 | 19/11/2019 |  |
| PRAIA DE ITAPEMA (Ponto 08) Rua 261 | 19/11/2019 |  |
| PRAIA DE ITAPEMA (Ponto 05) Rua 205 | 19/11/2019 |  |
| PRAIA DE ITAPEMA (Ponto 03) Rua 227 | 19/11/2019 |  |
| PRAIA DE ITAPEMA (Ponto 01) Rua 113 | 19/11/2019 |  |
| PRAIA DO PORTO (PONTO 10) FTE RUA 1100 | 19/11/2019 |  |


ITAPOÁ

| Balneário - Local de coleta | DATA DA COLETA | SITUAÇÃO |
|---|----------------|---|
| PRAIA DE ITAPOÁ (Ponto 01) BAL. BRASÍLIA - FINAL DA AVENIDA 650 | 18/11/2019 |  |
| PRAIA DE ITAPOÁ (Ponto 04) BAL. BARRA DO SÁI - RUA 20 | 18/11/2019 |  |
| PRAIA DE ITAPOÁ (Ponto 02) BAL. PAESE - ENTRE A RUA 1020 E 1030 | 18/11/2019 |  |
| PRAIA DE ITAPOÁ (Ponto 03) BAL. PALMEIRAS - RUA 1970 | 18/11/2019 |  |








JAGUARUNA

| Balneário - Local de coleta | DATA DA COLETA | SITUAÇÃO |
|--|----------------|---|
| CANAL DO CAMACHO (Ponto 03) Próximo à ponte | 19/11/2019 |  |
| LAGOA DO ARROIO CORRENTE (Ponto 02) Na entrada de água do Chuveirão | 19/11/2019 |  |
| PRAIA DO ARROIO CORRENTE (Ponto 01) 300 m ao sul da foz do arroio Corrente | 19/11/2019 |  |





JOINVILLE

| Balneário - Local de coleta | DATA DA COLETA | SITUAÇÃO |
|--|----------------|---|
| PRAIA DE VIGORELLI (Ponto 01) 50 METROS À ESQUERDA DO TRAPICHE | 18/11/2019 |  |








LAGUNA

| Balneário - Local de coleta | DATA DA COLETA | SITUAÇÃO |
|--|----------------|---|
| LAGOA DE CABEÇUDAS (Ponto 04) Em frente ao Km 313 da BR 101 | 19/11/2019 |  |
| PRAIA DA TERESA (Ponto 05) No meio da praia | 19/11/2019 |  |
| PRAIA DE ITAPIRUBÁ (Ponto 01) 100 m do costão sul | 19/11/2019 |  |
| PRAIA DO CARDOSO (Ponto 06) Extrema esquerda da praia | 19/11/2019 |  |
| PRAIA DO GI (Ponto 02) Em frente ao posto Salva Vidas | 19/11/2019 |  |
| PRAIA DO MAR GROSSO (Ponto 03) Efrente ao emissário da CASAN | 19/11/2019 |  |
| PRAINHA DO FAROL (Ponto 07) Na entrada da praia | 19/11/2019 |  |



NAVEGANTES

| Balneário - Local de coleta | DATA DA COLETA | SITUAÇÃO |
|--|----------------|---|
| PRAIA DE NAVEGANTES (Ponto 02) FRENTE À RUA 8150-POSTO 7 SALVA VIDAS | 18/11/2019 |  |
| PRAIA DE NAVEGANTES (Ponto 03) FRENTE A RUA JULIA C. DO NASCIMENTO | 18/11/2019 |  |
| PRAIA DE NAVEGANTES (Ponto 05) Frente à avenida João Sacavem | 18/11/2019 |  |
| PRAIA DE NAVEGANTES (Ponto 04) FOZ DO RIO GRAVATÁ | 18/11/2019 |  |










PALHOÇA



| Balneário - Local de coleta | DATA DA COLETA | SITUAÇÃO |
|---|----------------|---|
| GUARDA DO EMBAÚ (Ponto 03) No rio, em frente à vila | 20/11/2019 |  |
| PRAIA DA PINHEIRA (Ponto 05) RUA BEIRA RIO, NO RIO | 20/11/2019 |  |
| PRAIA DA PINHEIRA (Ponto 02) RUA DOS PESCADORES | 20/11/2019 |  |
| PRAIA DA PINHEIRA (Ponto 06) Frente Posto Salva Vidas Ponta do Papagaio | 20/11/2019 |  |
| PRAIA DE FORA (Ponto 04) Rua Antônio Júlio Fagundes | 20/11/2019 |  |
| PRAIA DE FORA (Ponto 07) FTE RUA DO GIRASSOL | 20/11/2019 |  |
| PRAIA DO SONHO (Ponto 01) Rua Canindé | 20/11/2019 |  |

PASSO DE TORRES



| Balneário - Local de coleta | DATA DA COLETA | SITUAÇÃO |
|---|----------------|---|
| BRAÇO MORTO DO RIO MAMPITUBA (Ponto 02) Próximo à ponte | 18/11/2019 |  |
| PRAIA DE PASSO DE TORRES (Ponto 01) Rua Vinte de Maio | 18/11/2019 |  |

PENHA

| Balneário - Local de coleta | DATA DA COLETA | SITUAÇÃO |
|--|----------------|---|
| PRAIA ALEGRE (Ponto 02) FOZ DO RIO PIÇARRAS | 18/11/2019 |  |
| PRAIA ALEGRE (Ponto 01) FRENTE À TRAV. PARTICULAR MARCELO DOS SANTOS | 18/11/2019 |  |
| PRAIA DA ARMAÇÃO DO ITAPOCORÓI (Ponto 11) EM FRENTE À RUA ANTONIO ANICETO DA COSTA | 18/11/2019 |  |
| PRAIA DA ARMAÇÃO DO ITAPOCORÓI (Ponto 04) FTE R. BLUMENAU, 5450 - PRAIA DA FORTALEZA | 18/11/2019 |  |
| PRAIA DA ARMAÇÃO DO ITAPOCORÓI (Ponto 05) EM FRENTE À RUA MARIA EMÍLIA COSTA | 18/11/2019 |  |
| PRAIA DA ARMAÇÃO DO ITAPOCORÓI (Ponto 03) FTE R. INÊS DE SOUZA - PRAIA DO QUILOMBO | 18/11/2019 |  |
| PRAIA DA SAUDADE (Ponto 06) NA ENTRADA DA PRAIA | 18/11/2019 |  |
| PRAIA DE SÃO MIGUEL (Ponto 10) EM FRENTE À RUA ARNO BECKER | 18/11/2019 |  |
| PRAIA GRANDE (Ponto 08) PRÓXIMO AS PEDRAS | 18/11/2019 |  |

| Balneário - Local de coleta | DATA DA COLETA | SITUAÇÃO |
|--|----------------|---|
| PRAIA VERMELHA (Ponto 09) FRENTE À RUA PRINCIPAL DE ACESSO | 18/11/2019 |  |
| PRAINHA DA PENHA (Ponto 07) FRENTE À RÓTULA DE RETORNO (BACIA DA VOVÓ) | 18/11/2019 |  |










PIÇARRAS

| Balneário - Local de coleta | DATA DA COLETA | SITUAÇÃO |
|---|----------------|---|
| PRAIA DE PIÇARRAS (Ponto 02) FTE AV GETULIO VARGAS, ESQUERDA DO MOLHE | 18/11/2019 |  |
| PRAIA DE PIÇARRAS (Ponto 01) FRENTE A RUA NAKLE FRANCISCO | 18/11/2019 |  |

PORTO BELO

| Balneário - Local de coleta | DATA DA COLETA | SITUAÇÃO |
|---|----------------|---|
| PRAIA DE PEREQUÊ (Ponto 03) Foz do rio Perequezinho | 19/11/2019 |  |
| PRAIA DE PEREQUÊ (Ponto 04) Rua Rubens Alves | 19/11/2019 |  |
| PRAIA DE PEREQUÊ (Ponto 05) Rua Alm. Fonseca Neves | 19/11/2019 |  |
| PRAIA DE PORTO BELO (Ponto 02) Rua João B. Guerreiro | 19/11/2019 |  |
| PRAIA DE PORTO BELO (Ponto 06) Rua Cap. Gualberto Leal Nunes | 19/11/2019 |  |
| PRAIA DE PORTO BELO (Ponto 01) Rua Manoel F. da S. Neto - ao lado do trapiche | 19/11/2019 |  |

SÃO FRANCISCO DO SUL

| Balneário - Local de coleta | DATA DA COLETA | SITUAÇÃO |
|--|----------------|---|
| PRAIA DA ENSEADA (Ponto 08) FRENTE À RUA ACRE | 19/11/2019 |  |
| PRAIA DA ENSEADA (Ponto 01) EM FRENTE AO POSTO SALVA VIDAS | 19/11/2019 |  |
| PRAIA DA ENSEADA (Ponto 02) FRENTE À RUA MINAS GERAIS | 19/11/2019 |  |
| PRAIA DE ITAGUAÇÚ (Ponto 03) FRENTE À RUA MANILA | 19/11/2019 |  |
| PRAIA DE UBATUBA (Ponto 04) FRENTE AO POSTO SALVA VIDAS | 19/11/2019 |  |
| PRAIA DO CAPRI (Ponto 05) FRENTE À RUA INGLATERRA | 19/11/2019 |  |
| PRAIA DOS PAULAS (Ponto 06) FRENTE A PRAÇA DA FIGUEIRA | 19/11/2019 |  |
| PRAIA DOS PAULAS (Ponto 07) FRENTE A PRAÇA DO INGLÊS | 19/11/2019 |  |
| PRAINHA DA ENSEADA (Ponto 09) Frente a rua Maceio, Frente Salva Vidas 05 | 19/11/2019 |  |

SÃO JOSÉ

| Balneário - Local de coleta | DATA DA COLETA | SITUAÇÃO |
|---|----------------|---|
| PRAIA DE GUARAREMA (Ponto 01) Canto esquerdo da praia | 20/11/2019 |  |

Observações:**CLASSIFICAÇÃO DO PONTO CONFORME RESOLUÇÃO CONAMA nº 274/2000:**

| | |
|-------------------|---|
| Próprio: | Quando em 80% ou mais de um conjunto de amostras coletadas nas últimas 5 semanas anteriores, no mesmo local houver no máximo 800 Escherichia coli por 100 mililitros. |
| Impróprio: | Quando em mais de 20% de um conjunto de amostras coletadas nas últimas 5 semanas anteriores, no mesmo local, for superior a 800 Escherichia coli por 100 mililitros ou quando, na última coleta, o resultado for superior a 2000 Escherichia coli por 100 mililitros. |

Total de pontos próprios: 184

Total de pontos impróprios: 45