



Instituto do Meio Ambiente
de Santa Catarina

GOVERNO DO ESTADO DE SANTA

INSTITUTO DO MEIO AMBIENTE DE SANTA CATARINA

RELATÓRIO Nº: 43

DATA: 27/09/2019

LEGENDA



PRÓPRIO



IMPRÓPRIO

ARARANGUA

Balneário - Local de coleta	DATA DA COLETA	SITUAÇÃO
PRAIA DO MORRO DOS CONVENTOS (Ponto 01) Em frente ao posto de Salva Vidas Central	23/09/2019	

BALN. ARROIO DO SILVA

Balneário - Local de coleta	DATA DA COLETA	SITUAÇÃO
PRAIA DO ARROIO DO SILVA (Ponto 17) Av. Florianópolis	23/09/2019	
PRAIA DO ARROIO DO SILVA (Ponto 03) Av. Mondardo - Foz do arroio	23/09/2019	
PRAIA DO ARROIO DO SILVA (Ponto 01) Rua Apolônio I. Cardoso - 100 m ao norte do arroio	23/09/2019	
PRAIA DO ARROIO DO SILVA (Ponto 02) Rua P. Oliveira - 100 m ao sul do arroio	23/09/2019	

BALN. GAIVOTA

Balneário - Local de coleta	DATA DA COLETA	SITUAÇÃO
ARROIO DA PRAIA DAS GAIVOTAS (Ponto 02) na foz do riacho, no mar	23/09/2019	
PRAIA DAS GAIVOTAS (Ponto 01) Av. Itapuan - em frente à praça de esportes	23/09/2019	

BALNEÁRIO CAMBORIÚ

Balneário - Local de coleta	DATA DA COLETA	SITUAÇÃO
PRAIA DO BALN. CAMBORIÚ (Ponto 10) FRENTE À RUA 4000	23/09/2019	
PRAIA DO BALN. CAMBORIÚ (Ponto 04) FRENTE À RUA 3000	23/09/2019	
PRAIA DO BALN. CAMBORIÚ (Ponto 02) FRENTE À RUA 1001	23/09/2019	
PRAIA DE TAQUARAS (Ponto 08) EM FRENTE A ESCOLA MUNICIPAL	23/09/2019	
PRAIA DE LARANJEIRAS (Ponto 06) NO MEIO DA PRAIA	23/09/2019	
PRAIA DO BALN. CAMBORIÚ (Ponto 13) FRENTE À RUA 1400	23/09/2019	
PRAIA DO BALN. CAMBORIÚ (Ponto 11) FRENTE À RUA 3500	23/09/2019	
PRAIA DO BALN. CAMBORIÚ (Ponto 05) PONTAL SUL - FRENTE À RUA 4900	23/09/2019	
PRAIA DO BALN. CAMBORIÚ (Ponto 03) FRENTE À RUA 2000	23/09/2019	
PRAIA DO BALN. CAMBORIÚ (Ponto 01) PONTAL NORTE	23/09/2019	
PRAIA DE TAQUARAS (Ponto 09) LAGOA DE TAQUARAS	23/09/2019	
PRAIA DO ESTALEIRINHO (Ponto 15) Frente a Rua Jose Amaro da Cunha	23/09/2019	
PRAIA DO ESTALEIRO (Ponto 07) ENTRE R. DOMINGOS FONSECA E NAPOLEÃO VIEIRA	23/09/2019	
PRAIA DO BALN. CAMBORIÚ (Ponto 14) FRENTE À RUA 51	23/09/2019	
PRAIA DO BALN. CAMBORIÚ (Ponto 12) FRENTE À RUA 2500	23/09/2019	

BALNEÁRIO DA BARRA DO SUL

Balneário - Local de coleta	DATA DA COLETA	SITUAÇÃO
CANAL DO LINGUADO (Ponto 3) Frente à rua Otto Fiedler	24/09/2019	
PRAIA DA BARRA DO SUL (Ponto 01) PRAIA DO BISPO, FRENTE A CAPELA DOS NAVEGANTES	24/09/2019	
CANAL DO LINGUADO (Ponto 02) PRAINHA DA FOZ DO CANAL DO LINGUADO	24/09/2019	

BALNEARIO RINCÃO

Balneário - Local de coleta	DATA DA COLETA	SITUAÇÃO
PRAIA DO RINCÃO (Ponto 07) Rua Manoel José Magé	23/09/2019	
PRAIA DO RINCÃO (Ponto 05) Arroio da Praia do Rincão - No Arroio	23/09/2019	
LAGOA DO FAXINAL (Ponto 03) Parque Verde	23/09/2019	
LAGOA DOS FREITAS (Ponto 01) Rua Camboriú - próximo ao Salva Vidas	23/09/2019	
PRAIA DO RINCÃO (Ponto 08) 100 m ao norte do arroio	23/09/2019	
PRAIA DO RINCÃO (Ponto 06) Rua Castro Alves	23/09/2019	
PRAIA DO RINCÃO (Ponto 04) Rua Paraná - Calçadão	23/09/2019	
LAGOA DOS ESTEVES (Ponto 02) Próximo ao trapiche	23/09/2019	

BARRA VELHA

Balneário - Local de coleta	DATA DA COLETA	SITUAÇÃO
PRAIA DA BARRA VELHA (Ponto 03) RUA ANTONIO R. DA G. MOURA	23/09/2019	
PRAIA DA BARRA VELHA (Ponto 01) AV. ARMANDO PETRELI, NA ALTURA DO Nº555	23/09/2019	
LAGOA DE BARRA VELHA (Ponto 05) RUA DR. PLACIDO GOMES DE OLIVEIRA, ALTURA Nº336	23/09/2019	
PRAIA DA BARRA VELHA (Ponto 02) FRENTE À RUA HUMBERTO PIMENTEL	23/09/2019	

BIGUAÇÚ





































Balneário - Local de coleta	DATA DA COLETA	SITUAÇÃO
PRAIA DE SÃO MIGUEL (Ponto 01) em frente ao aqueduto	26/09/2019	







































BOMBINHAS









Balneário - Local de coleta	DATA DA COLETA	SITUAÇÃO
PRAIA DO CANTO GRANDE (Ponto 08) Rua Jequiti próximo ao trapiche	24/09/2019	
PRAIA DE BOMBAS (Ponto 05) Rua Ariramba à esquerda do riacho	24/09/2019	
PRAIA DE BOMBAS (Ponto 02) Rua Martin Pescador	24/09/2019	
PRAIA DE BOMBINHAS (Ponto 06) canto direito da praia, próximo ao riacho	24/09/2019	
PRAIA DO MARISCAL (Ponto 03) Av. Água Marinha, altura do nº 3.244	24/09/2019	
PRAIA DE ZIMBROS (PONTO 09) FTE A RUA RIO MADEIRA	24/09/2019	
PRAIA DE BOMBAS (Ponto 04) Rua Tiriba	24/09/2019	
PRAIA DE BOMBINHAS (Ponto 07) Rua Castanheta	24/09/2019	
PRAIA DE BOMBINHAS (Ponto 01) Av. Ver. Manoel José dos Santos, 1.149	24/09/2019	

FLORIANÓPOLIS






Balneário - Local de coleta	DATA DA COLETA	SITUAÇÃO
PRAIA DA BARRA DA LAGOA (PONTO 88) Fte Rua Aconchego do Mar	24/09/2019	

Balneário - Local de coleta	DATA DA COLETA	SITUAÇÃO
LAGOA DA CONCEIÇÃO (Ponto 43) FRENTE AO ACESSO PARA O RIO TAVARES	24/09/2019	
PRAIA DE SAMBAQUI (Ponto 15) PONTA DO SAMBAQUI	25/09/2019	
PRAIA DE CANASVIEIRAS (Ponto 82) Frente a Rua Jose Daux	23/09/2019	
PRAIA BRAVA (Ponto 24) PRÓXIMO À FOZ DO RIACHO (COSTÃO SUL, NO MAR)	23/09/2019	
PRAIA DA LAGOINHA (Ponto 86) Estr. Jornalista Jaime de A. Ramos, altura do n	23/09/2019	
LAGOA DA CONCEIÇÃO (Ponto 39) FRENTE À RUA DE ACESSO À PRAIA DA JOAQUINA	24/09/2019	
PRAIA DE SANTO ANTÔNIO DE LISBOA (Ponto 13) FRENTE À SERVIDÃO HIPÓLITO MACHADO	25/09/2019	
PRAIA DA CACHOEIRA DO BOM JESUS (Ponto 80) Frente a Rua Dep Otacilio Costa	23/09/2019	
PRAIA DE PONTA DAS CANAS (Ponto 23) 100 METROS À ESQUERDA DA IGREJA	23/09/2019	
PRAIA DA DANIELA (PONTO 84) Fte Rua das Hortencias	25/09/2019	
LAGOA DA CONCEIÇÃO (Ponto 37) FRENTE À SERVIDÃO PEDRO MANUEL FERNANDES	24/09/2019	
PRAIA DA BEIRA MAR NORTE (Ponto 11) EM FRENTE AO MONUMENTO DA POLÍCIA MILITAR	25/09/2019	
PRAIA DA CACHOEIRA DO BOM JESUS (Ponto 56) FRENTE AO TREVO DOS INGLÊSES	23/09/2019	
PRAIA DOS INGLESES (Ponto 78) Frente tubulacao, a esquerda do ponto 28	23/09/2019	
PRAIA DE CANASVIEIRAS (Ponto 59) FRENTE A RUA ACARÍ MARGARIDA	23/09/2019	
PRAIA DO CAMPECHE (Ponto 35) FRENTE À AVENIDA PEQUENO PRINCIPE	24/09/2019	
PRAIA DO CACUPÉ (Ponto 09) PRÓXIMO AO Nº 4000 DA ROD. HAROLDO S. GLAVAN	25/09/2019	
PRAIA DE JURERE (Ponto 76) Final da Av. dos Buzios, frente a rotatoria sentido Praia do Forte	25/09/2019	
PRAIA DO JOSÉ MENDES (Ponto 52) NO MEIO DA PRAIA	25/09/2019	
PRAIA DE CANASVIEIRAS (Ponto 22) LADO ESQUERDO DO TRAPICHE	23/09/2019	
PRAIA DA BARRA DA LAGOA (Ponto 32) APROXIMADAMENTE 50 METROS À ESQ. DOS MOLHES	24/09/2019	
PRAIA DAS PALMEIRAS (Ponto 07) NO MEIO DA PRAIA	25/09/2019	
PRAIA DA TAPERA (Ponto 48) NO MEIO DA PRAIA	25/09/2019	
PRAIA DA SOLIDÃO (Ponto 65) FOZ DO RIO DAS PACAS	24/09/2019	
PRAIA DE CANASVIEIRAS (Ponto 20) EM FRENTE À RUA DAS FLÔRES	23/09/2019	
PRAIA DE PONTA DAS CANAS (Ponto 70) FRENTE À RUA ALCINA JANNIS	23/09/2019	
PRAIA DOS INGLESES (Ponto 58) FRENTE À RUA DANTE DE PATA	23/09/2019	
PRAIA DO MEIO (Ponto 05) NO MEIO DA PRAIA	25/09/2019	
LAGOA DO PERI (Ponto 74) Lagoa do Peri em frente a sede do parque	24/09/2019	
PRAIA DA ARMAÇÃO DO PÂNTANO DO SUL (PONTO 92) Fte Lagoa do Peri, CALDEIRAO	24/09/2019	
PRAIA DA ARMAÇÃO DO PÂNTANO DO SUL (Ponto 64) FOZ RIO SANGRADOURO(NO RIO)	24/09/2019	
PRAIA DE JURERE (Ponto 54) FRENTE A RUA LUIS RAMPÁ	25/09/2019	
PRAIA DO MATADOURO (Ponto 03) BELMIRA ISABEL MARTINS	25/09/2019	
PRAIA DOS INGLESES (Ponto 29) EM FRENTE À RUA DA IGREJA	23/09/2019	
PRAIA DO MORRO DAS PEDRAS (PONTO 91) curva da SC 406	24/09/2019	
LAGOA DA CONCEIÇÃO (Ponto 66) ALTURA DO Nº 2267 DA AV. OSNI ORTIGA	24/09/2019	
PRAIA DE JURERE (Ponto 18) FRENTE A RUA DAS MOREIAS	25/09/2019	
LAGOA DA CONCEIÇÃO (Ponto 72) FRENTE À RUA CANTO DA AMIZADE	24/09/2019	














Balneário - Local de coleta	DATA DA COLETA	SITUAÇÃO
PRAIA DOS INGLESES (Ponto 27) FRENTE DO RIO CAPIVARI	23/09/2019	
PRAIA DO JARDIM ATLÂNTICO (Ponto 01) FRENTE À RUA ELESBÃO PINTO DA LUZ	25/09/2019	
PRAIA DO CAMPECHE (PONTO 89) Fte Posto Salva Vidas, fundos do CEEL	24/09/2019	
LAGOA DA CONCEIÇÃO (Ponto 61) ALTURA Nº 1480 DA AV. DAS RENDEIRAS	24/09/2019	
PRAIA DA DANIELA (Ponto 16) FRENTE À RUA DOS CACTOS	25/09/2019	
PRAIA DE PONTA DAS CANAS (Ponto 83) Frente a Rua Alcina Janis, no canal	23/09/2019	
PRAIA BRAVA (Ponto 25) EM FRENTE AO POSTO SALVA VIDAS	23/09/2019	
PRAIA DO MOCAMBIQUE (Ponto 87) Rod. SC 406 km 10,5, frente ao acesso	24/09/2019	
LAGOA DA CONCEIÇÃO (Ponto 41) CANTO DA LAGOA - AO LADO DO POSTO DE SAÚDE	24/09/2019	
PRAIA DE SAMBAQUI (Ponto 14) FRENTE À RUA SERVIDÃO PARAÍSO DAS FLORES	25/09/2019	
PRAIA DE CANASVIEIRAS (Ponto 81) Frente a Rua Afonso Cardoso da Veiga	23/09/2019	
PRAIA DE PONTA DAS CANAS (Ponto 67) ALTURA DO Nº5.281 DA ESTRADA GERAL (NA LAGOA)	23/09/2019	
PRAIA DE JURERE INTERNACIONAL (Ponto 85) Frente Av dos Pampos	25/09/2019	
LAGOA DA CONCEIÇÃO (Ponto 38) NOS TRAPICHES DOS SERVIÇOS DE TRANSPORTES	24/09/2019	
PRAIA DE SANTO ANTÔNIO DE LISBOA (Ponto 12) EM FTE A PÇ ROLDÃO DA ROCHA PIRES	25/09/2019	
PRAIA BRAVA (Ponto 79) Rotatoria no final Av Traugott Wildi	23/09/2019	
PRAIA DE CANASVIEIRAS (Ponto 60) CANTO ESQUERDO DA PRAIA PRÓX. AS PEDRAS	23/09/2019	
PRAIA DA CAIACANGAÇÚ (Ponto 63) ALTURA Nº 12.820 DA ESTRADA GERAL DO RIBEIRÃO	25/09/2019	
PRAIA DO CACUPÉ (Ponto 10) NO MEIO DA PRAIA	25/09/2019	
PRAIA DE JURERE INTERNACIONAL (Ponto 53) FRENTE A AV. DOS SALMOES	25/09/2019	
PRAIA DOS INGLESES (Ponto 77) Frente a Rua Morro das Feiticeiras, no canto esquerdo	23/09/2019	
PRAIA DE CANASVIEIRAS (Ponto 55) FRENTE A RUA HEITOR BITENCOURT	23/09/2019	
PRAIA DA JOAQUINA (Ponto 33) EM FRENTE AO POSTO SALVA VIDAS	24/09/2019	
PRAIA DO BOM ABRIGO (Ponto 08) FRENTE À RUA TEÓFILO ALMEIDA	25/09/2019	
PRAIA DO CAMPECHE (PONTO 75) 100 m a direita do Riozinho (no mar)	24/09/2019	
PRAIA DA BASE AÉREA (Ponto 49) AO LADO DO TRAPICHE	25/09/2019	
PRAIA DO RIBEIRÃO DA ILHA (Ponto 47) FRENTE À PRAÇA	25/09/2019	
PRAIA DE CANASVIEIRAS (Ponto 21) EM FRENTE A AVENIDA DAS NAÇÕES	23/09/2019	
PRAIA MOLE (Ponto 71) ACESSO PRINCIPAL	24/09/2019	
PRAIA DO SANTINHO (Ponto 31) 200 METROS À ESQUERDA DO COSTÃO SUL	23/09/2019	
PRAIA DO ITAGUAÇU (Ponto 06) ENTRE O TRÊVO E A RUA EUCLIDES DA CUNHA	25/09/2019	
PRAIA DO PANTANO DO SUL (Ponto 45) FRENTE A RUA ABELARDO OTACILIO GOMES	24/09/2019	
PRAIA DE JURERE (Ponto 68) FRENTE A RUA VALDEMAR MEDEIROS	25/09/2019	
PRAIA BRAVA (Ponto 69) NO RIACHO	23/09/2019	
PRAIA DA SAUDADE (Ponto 04) CANTO ESQUERDO DA PRAIA	25/09/2019	
PRAIA DOS INGLESES (Ponto 57) FRENTE À RUA DO SIRI	23/09/2019	
PRAIA DO PANTANO DO SUL (PONTO 93) Fte Rua Algas Marinhas - A	24/09/2019	
PRAIA DA ARMAÇÃO DO PÂNTANO DO SUL (Ponto 44) EM FRENTE A IGREJA DA VILA	24/09/2019	

Balneário - Local de coleta	DATA DA COLETA	SITUAÇÃO
PRAIA DE JURERE (Ponto 19) FRENTE A ROD. MAURICIO SIROTSKY SOBRINHO	25/09/2019	
PRAIA DO CAMPECHE (Ponto 73) RIOZINHO (NO RIO) FTE A SERV. FAMÍLIA NUNES	24/09/2019	
PRAIA DOS INGLESES (Ponto 28) FRENTE AO POSTO SALVA VIDAS	23/09/2019	
PRAIA DO BALNEÁRIO (Ponto 02) EM FRENTE À RUA JOSÉ CÂNDIDO DA SILVA	25/09/2019	
PRAIA DO CAMPECHE (PONTO 90) Areias do Campeche - Fte Rua Lomba do Sab	24/09/2019	
LAGOA DA CONCEIÇÃO (Ponto 62) FRENTE A RUA MANUEL ISIDORO DA SILVEIRA	24/09/2019	
PRAIA DO FORTE (Ponto 17) NA ENTRADA DA PRAIA	25/09/2019	
PRAIA DA LAGOINHA (Ponto 26) ESQUERDA DA SAIDA DA LAGOA	23/09/2019	






GAROPABA




Balneário - Local de coleta	DATA DA COLETA	SITUAÇÃO
PRAIA DA VIGIA (PONTO 05) FTE ACESSO PRINCIPAL	25/09/2019	
PRAIA DE GAROPABA (Ponto 02) Rua Lauro S. Muller	25/09/2019	
LAGOA DA FERRUGEM (Ponto 4) A DIREITA DO ACESSO PRINCIPAL – ESTRADA GERAL DA FERRUGEM	25/09/2019	
PRAIA DO SIRIÚ (Ponto 03) Estrada Geral da praia do Siriú	25/09/2019	
PRAIA DE GAROPABA (Ponto 01) Em frente à praça	25/09/2019	

GOVERNADOR CELSO RAMOS






Balneário - Local de coleta	DATA DA COLETA	SITUAÇÃO
PRAIA DA GAMBOA (Ponto 09) Rua Flamboiam	26/09/2019	
PRAIA DE PALMAS (Ponto 02) Av. Aderbal Ramos da Silva	26/09/2019	
PRAIA DA FAZENDA DA ARMAÇÃO (Ponto 07) Rua Gregório Monteiro	26/09/2019	
PRAIA DO ANTENOR (Ponto 05) Canto esquerdo em frente ao riacho	26/09/2019	
PRAIA DE GANCHOS (Ponto 13) Av. Ganchos altura n. 1008 a direita do trapiche	26/09/2019	
PRAIA GRANDE (Ponto 10) Av. CARAVELAS	26/09/2019	
PRAIA DA BAIA DOS GOLFINHOS (Ponto 03) À direita do trapiche	26/09/2019	
PRAIA DA FAZENDA DA ARMAÇÃO (Ponto 08) Rua Gerino B. dos Santos - próximo ao riacho	26/09/2019	
PRAIA DA ARMAÇÃO DA PIEDADE (Ponto 01) No meio da praia	26/09/2019	
PRAIA DO MAGALHÃES (Ponto 06) Rua Beija Flor em frente à rampa	26/09/2019	
PRAIA DO ANTENOR (Ponto 04) no meio da praia	26/09/2019	
PRAIA DE CANTO DE GANCHOS (Ponto 12) Rua Deodoro Simas Custodio, esquerda do riacho	26/09/2019	
PRAIA DE PALMAS (Ponto 11) Em frente a Rua 51, esq. Alameda das Laranjeiras. Direita do S.V.	26/09/2019	

IMBITUBA










Balneário - Local de coleta	DATA DA COLETA	SITUAÇÃO
PRAIA DA VILA NOVA (Ponto 07) Rua Hans de Schimidt	24/09/2019	
PRAIA DO PORTO (Ponto 05) Próximo ao navio encalhado	24/09/2019	
PRAIA DE IBIRAQUERA (Ponto 03) 100 m ao sul da boca da barra	24/09/2019	
PRAIA DO PORTO (Ponto 08) Esquerda do molhe central	24/09/2019	
PRAIA DO ROSA (Ponto 01) Canto Sul	25/09/2019	

Balneário - Local de coleta	DATA DA COLETA	SITUAÇÃO
PRAIA DA VILA NOVA (Ponto 06) Rua Francisco Moreira Alves	24/09/2019	
PRAIA DA RIBANCEIRA (Ponto 04) Frente rua Joao Martins, salva vidas	24/09/2019	
LAGOA DE IBIRAQUERA (Ponto 02) Próximo à boca da barra	24/09/2019	





ITAJAÍ

Balneário - Local de coleta	DATA DA COLETA	SITUAÇÃO
PRAIA BRAVA (Ponto 04) FTE À SAÍDA DA LAGOA, R. JOSÉ MANOEL C. SILVA	23/09/2019	
PRAIA DO ATALAIA (Ponto 02) FRENTE AO POSTO SALVA VIDAS	23/09/2019	
PRAIA BRAVA (Ponto 03) AV. JOSÉ M. VIEIRA EM FRENTE A RUA DOCA REBELLO	23/09/2019	
PRAIA DE CABEÇUDAS (Ponto 01) FRENTE A RUA QUINTINO BOCAIÚVA	23/09/2019	
PRAIA BRAVA (Ponto 05) Frente ao Posto Salva Vidas 11	23/09/2019	




ITAPEMA

Balneário - Local de coleta	DATA DA COLETA	SITUAÇÃO
PRAIA DE ITAPEMA (Ponto 08) Rua 261	24/09/2019	
PRAIA DE ITAPEMA (Ponto 05) Rua 205	24/09/2019	
PRAIA DE ITAPEMA (Ponto 03) Rua 227	24/09/2019	
PRAIA DO PORTO (PONTO 10) FTE RUA 1100	24/09/2019	
PRAIA DE ITAPEMA (Ponto 01) Rua 113	24/09/2019	
PRAIA DE ITAPEMA (Ponto 09) Rua 163	24/09/2019	
PRAIA DE ITAPEMA (Ponto 07) Rua 129 E 1 - sul do rio Bela Cruz	24/09/2019	
PRAIA DE ITAPEMA (Ponto 04) Rua 319	24/09/2019	
PRAIA DE ITAPEMA (Ponto 02) Rua 149	24/09/2019	

ITAPOÁ

Balneário - Local de coleta	DATA DA COLETA	SITUAÇÃO
PRAIA DE ITAPOÁ (Ponto 03) BAL. PALMEIRAS - RUA 1970	23/09/2019	
PRAIA DE ITAPOÁ (Ponto 01) BAL. BRASÍLIA - FINAL DA AVENIDA 650	23/09/2019	
PRAIA DE ITAPOÁ (Ponto 04) BAL. BARRA DO SÁI - RUA 20	23/09/2019	
PRAIA DE ITAPOÁ (Ponto 02) BAL. PAESE - ENTRE A RUA 1020 E 1030	23/09/2019	








JAGUARUNA

Balneário - Local de coleta	DATA DA COLETA	SITUAÇÃO
LAGOA DO ARROIO CORRENTE (Ponto 02) Na entrada de água do Chuveirão	24/09/2019	
CANAL DO CAMACHO (Ponto 03) Próximo à ponte	24/09/2019	
PRAIA DO ARROIO CORRENTE (Ponto 01) 300 m ao sul da foz do arroio Corrente	24/09/2019	





JOINVILLE

Balneário - Local de coleta	DATA DA COLETA	SITUAÇÃO
PRAIA DE VIGORELLI (Ponto 01) 50 METROS À ESQUERDA DO TRAPICHE	23/09/2019	








LAGUNA

Balneário - Local de coleta	DATA DA COLETA	SITUAÇÃO
LAGOA DE CABEÇUDAS (Ponto 04) Em frente ao Km 313 da BR 101	24/09/2019	
PRAIA DO GI (Ponto 02) Em frente ao posto Salva Vidas	24/09/2019	
PRAINHA DO FAROL (Ponto 07) Na entrada da praia	24/09/2019	
PRAIA DA TERESA (Ponto 05) No meio da praia	24/09/2019	
PRAIA DO MAR GROSSO (Ponto 03) Efrente ao emissário da CASAN	24/09/2019	
PRAIA DE ITAPIRUBÁ (Ponto 01) 100 m do costão sul	24/09/2019	
PRAIA DO CARDOSO (Ponto 06) Extrema esquerda da praia	24/09/2019	



NAVEGANTES

Balneário - Local de coleta	DATA DA COLETA	SITUAÇÃO
PRAIA DE NAVEGANTES (Ponto 04) FOZ DO RIO GRAVATÁ	23/09/2019	
PRAIA DE NAVEGANTES (Ponto 02) FRENTE À RUA 8150-POSTO 7 SALVA VIDAS	23/09/2019	
PRAIA DE NAVEGANTES (Ponto 05) Frente à avenida João Sacavem	23/09/2019	
PRAIA DE NAVEGANTES (Ponto 03) FRENTE A RUA JULIA C. DO NASCIMENTO	23/09/2019	










PALHOÇA



Balneário - Local de coleta	DATA DA COLETA	SITUAÇÃO
GUARDA DO EMBAÚ (Ponto 03) No rio, em frente à vila	25/09/2019	
PRAIA DO SONHO (Ponto 01) Rua Canindé	25/09/2019	
PRAIA DA PINHEIRA (Ponto 05) RUA BEIRA RIO, NO RIO	25/09/2019	
PRAIA DE FORA (Ponto 04) Rua Antônio Júlio Fagundes	25/09/2019	
PRAIA DA PINHEIRA (Ponto 02) RUA DOS PESCADORES	25/09/2019	
PRAIA DE FORA (Ponto 07) FTE RUA DO GIRASSOL	25/09/2019	
PRAIA DA PINHEIRA (Ponto 06) Frente Posto Salva Vidas Ponta do Papagaio	25/09/2019	

PASSO DE TORRES



Balneário - Local de coleta	DATA DA COLETA	SITUAÇÃO
BRAÇO MORTO DO RIO MAMPITUBA (Ponto 02) Próximo à ponte	23/09/2019	
PRAIA DE PASSO DE TORRES (Ponto 01) Rua Vinte de Maio	23/09/2019	

PENHA


Balneário - Local de coleta	DATA DA COLETA	SITUAÇÃO
PRAIA DA SAUDADE (Ponto 06) NA ENTRADA DA PRAIA	23/09/2019	
PRAIA DA ARMAÇÃO DO ITAPOCORÓI (Ponto 05) EM FRENTE À RUA MARIA EMÍLIA COSTA	23/09/2019	
PRAIA DA ARMAÇÃO DO ITAPOCORÓI (Ponto 03) FTE R. INÊS DE SOUZA - PRAIA DO QUILOMBO	23/09/2019	
PRAIA ALEGRE (Ponto 01) FRENTE À TRAV. PARTICULAR MARCELO DOS SANTOS	23/09/2019	
PRAIA VERMELHA (Ponto 09) FRENTE À RUA PRINCIPAL DE ACESSO	23/09/2019	
PRAINHA DA PENHA (Ponto 07) FRENTE À RÓTULA DE RETORNO (BACIA DA VOVÓ)	23/09/2019	
PRAIA DA ARMAÇÃO DO ITAPOCORÓI (Ponto 11) EM FRENTE À RUA ANTONIO ANICETO DA COSTA	23/09/2019	
PRAIA DA ARMAÇÃO DO ITAPOCORÓI (Ponto 04) FTE R. BLUMENAU, 5450 - PRAIA DA FORTALEZA	23/09/2019	
PRAIA ALEGRE (Ponto 02) FOZ DO RIO PIÇARRAS	23/09/2019	

Balneário - Local de coleta	DATA DA COLETA	SITUAÇÃO
PRAIA DE SÃO MIGUEL (Ponto 10) EM FRENTE À RUA ARNO BECKER	23/09/2019	
PRAIA GRANDE (Ponto 08) PRÓXIMO AS PEDRAS	23/09/2019	










PIÇARRAS

Balneário - Local de coleta	DATA DA COLETA	SITUAÇÃO
PRAIA DE PIÇARRAS (Ponto 01) FRENTE A RUA NAKLE FRANCISCO	23/09/2019	
PRAIA DE PIÇARRAS (Ponto 02) FTE AV GETULIO VARGAS, ESQUERDA DO MOLHE	23/09/2019	

PORTO BELO

Balneário - Local de coleta	DATA DA COLETA	SITUAÇÃO
PRAIA DE PEREQUÊ (Ponto 05) Rua Alm. Fonseca Neves	24/09/2019	
PRAIA DE PEREQUÊ (Ponto 03) Foz do rio Perequezinho	24/09/2019	
PRAIA DE PORTO BELO (Ponto 02) Rua João B. Guerreiro	24/09/2019	
PRAIA DE PEREQUÊ (Ponto 04) Rua Rubens Alves	24/09/2019	
PRAIA DE PORTO BELO (Ponto 06) Rua Cap. Gualberto Leal Nunes	24/09/2019	
PRAIA DE PORTO BELO (Ponto 01) Rua Manoel F. da S. Neto - ao lado do trapiche	24/09/2019	

SÃO FRANCISCO DO SUL

Balneário - Local de coleta	DATA DA COLETA	SITUAÇÃO
PRAIA DOS PAULAS (Ponto 07) FRENTE A PRAÇA DO INGLÊS	24/09/2019	
PRAIA DO CAPRI (Ponto 05) FRENTE À RUA INGLATERRA	24/09/2019	
PRAIA DE ITAGUAÇÚ (Ponto 03) FRENTE À RUA MANILA	24/09/2019	
PRAIA DA ENSEADA (Ponto 02) FRENTE À RUA MINAS GERAIS	24/09/2019	
PRAINHA DA ENSEADA (Ponto 09) Frente a rua Maceio, Frente Salva Vidas 05	24/09/2019	
PRAIA DOS PAULAS (Ponto 06) FRENTE A PRAÇA DA FIGUEIRA	24/09/2019	
PRAIA DE UBATUBA (Ponto 04) FRENTE AO POSTO SALVA VIDAS	24/09/2019	
PRAIA DA ENSEADA (Ponto 08) FRENTE À RUA ACRE	24/09/2019	
PRAIA DA ENSEADA (Ponto 01) EM FRENTE AO POSTO SALVA VIDAS	24/09/2019	

SÃO JOSÉ

Balneário - Local de coleta	DATA DA COLETA	SITUAÇÃO
PRAIA DE GUARAREMA (Ponto 01) Canto esquerdo da praia	25/09/2019	

Observações:**CLASSIFICAÇÃO DO PONTO CONFORME RESOLUÇÃO CONAMA nº 274/2000:**

Próprio:	Quando em 80% ou mais de um conjunto de amostras coletadas nas últimas 5 semanas anteriores, no mesmo local houver no máximo 800 Escherichia coli por 100 mililitros.
Impróprio:	Quando em mais de 20% de um conjunto de amostras coletadas nas últimas 5 semanas anteriores, no mesmo local, for superior a 800 Escherichia coli por 100 mililitros ou quando, na última coleta, o resultado for superior a 2000 Escherichia coli por 100 mililitros.

Total de pontos próprios: 189

Total de pontos impróprios: 40