



GOVERNO DE
**SANTA
CATARINA**

INFORMATIVO DIGD Nº 0032.2023



Relatório elaborado e emitido pela DIRETORIA DE GESTÃO DE DESASTRES da Secretaria de Estado de Proteção e Defesa Civil a partir de dados das Coordenadorias Regionais de Proteção e Defesa Civil, Diretorias da Defesa Civil Estadual e Agências do GRAC.


**Florianópolis, 04 de outubro de 2023.
Atualização até às 12h00**



MONITORAMENTO METEOROLÓGICO - Monitoramento 12:00

O final da manhã desta quarta-feira (04) foi de tempo instável, com chuva persistente em grande parte de Santa Catarina. As chuvas ocorrem com intensidade fraca/moderada entre os Planaltos, Vale do Itajaí e litoral e em alguns momentos com forte intensidade no Grande Oeste (áreas em laranja/vermelho na imagem de radar). Nas próximas horas a chuva segue ocorrendo de maneira persistente com fraca intensidade porém, em alguns momentos, vêm com moderada a forte intensidade, principalmente entre o Meio-Oeste, Planaltos, Vale do Itajaí e o Litoral. O risco é moderado a alto para ocorrências como alagamentos, deslizamentos e enxurradas.

Imagem 1 - Dados de composição de radares (fonte COMAL).





<https://www.defesacivil.sc.gov.br/previsao-do-tempo/monitoramento-meteorologico-dc-sc-04-10-1200/>



GOVERNO DE
SANTA CATARINA

Imagem 2 - Dados registrados 12:03 - maiores volumes de precipitação registrados nas últimas 12 horas

    	
04/10/2023 - 11:00	Acumulado máximo de precipitação (mm) observado em:
Município	12 Horas <small>(da 03:23:00 e da 04:11:00)</small>
Tangará	161.0
Mirim Doce	140.4
Curitibanos	133.8
Celso Ramos	122.8
Joaçaba	122.2
Concórdia	119.4
Piratuba	112.8
Ouro	105.4
Major Vieira	98.4
Canoinhas	97.4
Fraiburgo	95.0
Mafra	95.0
Papanduva	94.2
Otacílio Costa	92.6
Itaiópolis	92.2
Campos Novos	90.8
Rio Negrinho	90.2
Taió	88.4
Schroeder	82.6
Três Barras	82.0

Dados: estações INMET, EPAGRI/Clam e CEMADEN

Qualquer problema deve ser comunicado à coordenadoria municipal de Defesa Civil, através do telefone de emergência 199 ou Corpo de Bombeiros 193.

INFORMAÇÕES DAS COORDENADORIAS REGIONAIS

Devido às condições meteorológicas que estão sendo monitoradas desde segunda-feira (02) os há registros de chuvas intensas, alagamentos e granizo que atingiram diversas regiões do Estado, até o momento 25 municípios registraram ocorrências, todas estão em atendimento pelas equipes municipais.



Imagem 3 e 4 - Ocorrências por macrorregião e tipologia (fonte DIGD)

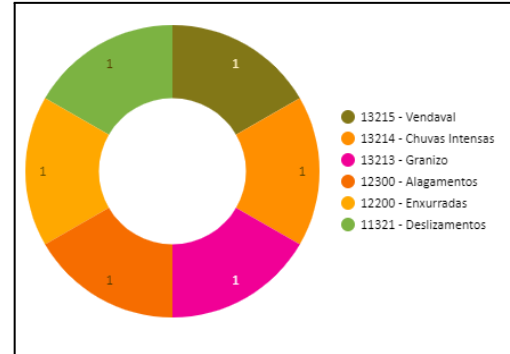
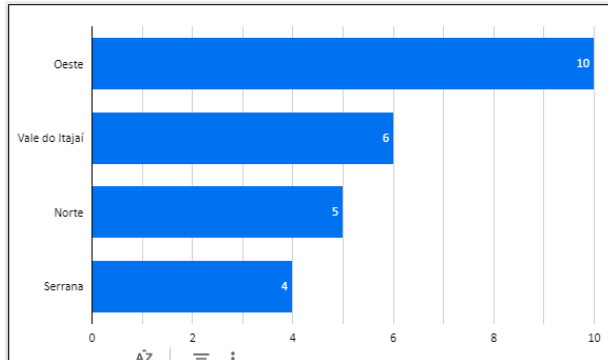


Tabela 1 - Tabela com registro das ocorrências.

Data	MUNICÍPIO	COREDEC	Mesorregião	COBRADE REGISTRADO
03/10/2023	Caibi	Maravilha	Oeste	13213 - Granizo
03/10/2023	Chapecó	Chapecó	Oeste	13213 - Granizo
03/10/2023	Cordilheira Alta	Chapecó	Oeste	13213 - Granizo
03/10/2023	Xaxim	Xanxerê	Oeste	13213 - Granizo
04/10/2023	Ascurra	Blumenau	Vale do Itajaí	13214 - Chuvas Intensas
04/10/2023	Caçador	Caçador	Norte	13215 - Vendaval
04/10/2023	Campo Alegre	Joinville	Norte	13214 - Chuvas Intensas
04/10/2023	Campos Novos	Curitibanos	Serrana	13214 - Chuvas Intensas
04/10/2023	Curitibanos	Curitibanos	Serrana	13214 - Chuvas Intensas
04/10/2023	Doutor Pedrinho	Blumenau	Vale do Itajaí	13214 - Chuvas Intensas
04/10/2023	Fraiburgo	Caçador	Norte	12300 - Alagamentos
04/10/2023	Gaspar	Blumenau	Vale do Itajaí	13214 - Chuvas Intensas
04/10/2023	Herval d'Oeste	Joaçaba	Oeste	12300 - Alagamentos
04/10/2023	Ibiam	Caçador	Norte	12300 - Alagamentos
04/10/2023	Joaçaba	Joaçaba	Oeste	12300 - Alagamentos
04/10/2023	Lacerdópolis	Joaçaba	Oeste	12300 - Alagamentos
04/10/2023	Laurentino	Rio do Sul	Vale do Itajaí	12200 - Enxurradas
04/10/2023	Monte Carlo	Curitibanos	Serrana	13214 - Chuvas Intensas
04/10/2023	Pomerode	Blumenau	Vale do Itajaí	13214 - Chuvas Intensas



GOVERNO DE
**SANTA
CATARINA**

04/10/2023	Presidente Castello Branco	Concórdia	Oeste	13214 - Chuvas Intensas
04/10/2023	Rodeio	Blumenau	Vale do Itajaí	12300 - Alagamentos
04/10/2023	São Bento do Sul	Joinville	Norte	13214 - Chuvas Intensas
04/10/2023	São Cristóvão do Sul	Curitibanos	Serrana	13214 - Chuvas Intensas
04/10/2023	São Domingos	Xanxerê	Oeste	13215 - Vendaval
04/10/2023	Vargeão	Xanxerê	Oeste	13214 - Chuvas Intensas

DECRETOS MUNICIPAIS e ITENS DE ASSISTÊNCIA HUMANITÁRIA

Até o momento 1 município emitiu decreto : SÃO BENTO DO SUL e informação de último momento indica que o município de JABORÁ também irá decretar estamos aguardando. Não há solicitação de itens de assistência humanitária

NÍVEL DE MOBILIZAÇÃO DO CIGERD

O CIGERD opera no **Nível 01 - Código Amarelo** desde a última segunda-feira (02) para riscos relacionados a chuvas intensas, ventos e granizo. As equipes da DIGR/COMAL e da DIGD estão de sobreaviso caso a prospecção de cenário indique intensificação do evento, ou ainda, caso as COREDEC informem ocorrências de danos severos. Nesse caso, haverá convocação de reunião extraordinária para eventual elevação de nível operacional de acordo com o Protocolo de Ação Conjunta 004 para acionamento das demais estruturas da DCSC e eventualmente convocação do Grupo de Ações Coordenadas - GRAC.

(assinado digitalmente)

CEL. BM RR CESAR ASSUMPCÃO NUNES
DIRETOR DE GESTÃO DE DESASTRES
SECRETARIA DE PROTEÇÃO E DEFESA CIVIL DE SANTA CATARINA